

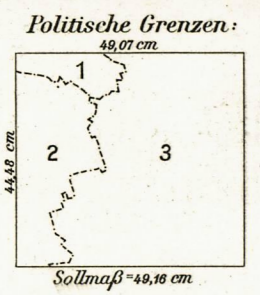
Topographische Karte 1:25 000 (4-cm-Karte)

7340 Dingolfing West



Zeichenerklärung:

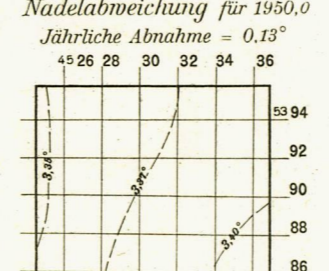
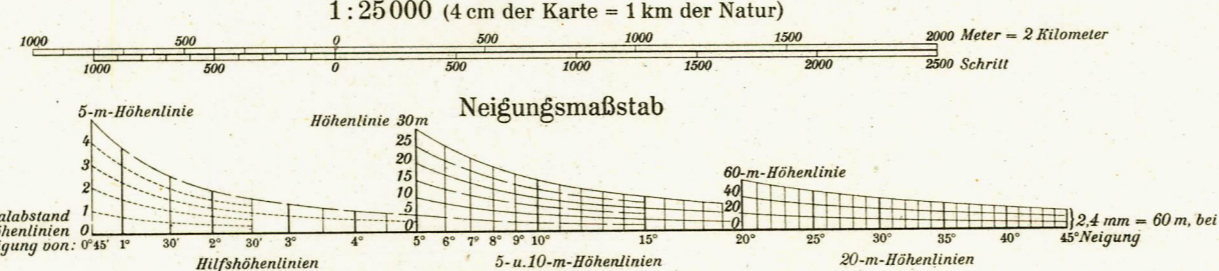
- Legend entries for terrain, roads, and symbols including descriptions and abbreviations.



Politische Grenzen: 48.07 cm Bayern, Reg. Bez. Niederbayern, Landkreis Mauthausen, 3 = Landshut, 2 = Dingolfing

Aufnahme: 1:50 000 Bayer. Landesvermessungsamt 1950

Berichtigungsstand: Berichtigt Einzelne Nachträge: 1 Bayer. Landesvermessungsamt 1962

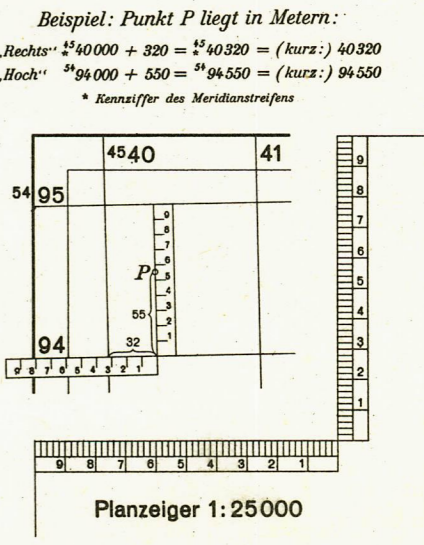


Nadelabweichung für 1950.0: Jährliche Abnahme = 0.13°

NO XXIII 23 Blattskizze, Region, Schichte und Nummer der bayer. Flurkarte 1:5000

Herausgegeben vom Bayer. Landesvermessungsamt München 1955 Ausgabe 1955

Nachdruck und Vervielfältigung jeder Art, auch einzelner Teile, sowie die Anfertigung von Vergrößerungen sind verboten



Planzeiger 1:25000