Historische Sammlung
Topogr. Archiv B. Landesvermessungsamt

Archiv Topogr. Karten
Bayer. Landesvermessungsamt

27.3.57

Lageskizze

6124	6125	6126
6224 529 546	6225 530 547	6226
6324	6325	6326

Blatt Nr. u. Maßstab
6225 = 1:25 000
547 = 1:100 000
zum Großblatt 122

Topographische Karte 1:25000 (4-cm-Karte)

62 25 Würzburg Süd

Zeichenerklärung:

Grenzen:
Bundes- oder Landesgrenze
Provinz- oder Regierungsbezirksgrenze
Stadt- oder Landkreisgrenze
Gemeindegrenze

Eisenbahnen:
mehrgleisige Haupt- u. vollspurige Nebenbahn
eingleisige Haupt- u. vollspurige Nebenbahn
vollspurige nebenbahnähnliche Kleinbahn
schmalspurige Nebenbahn
schmalspurige nebenbahnähnliche Kleinbahn
Straßen- u. Wirtschaftsbahn
Seil- und Schwebebahn
Naturschutzgebietsgrenze

Autobahn:
12 im Bau

Straßen:
54 Fernverkehrsstraße
IA etwa 5,5 m Mindestnutzbreite mit gutem Unterbau, für Lastwagen zu jeder Jahreszeit unbedingt brauchbar
IB weniger fest, etwa 4 m Mindestnutzbreite, für Lastkraftwagen nur bedingt brauchbar

Wege:
II A unterhaltener Fahrweg, für einzelne Kraftwagen zu jeder Zeit brauchbar, abgesehen von außergewöhnlichen Witterungsverhältnissen
II B unterhaltener Fahrweg
III Feld- und Waldwege { A / B
Fußweg
Hochspannungsleitung

Bodenbewachsung:
Laubwald — Nadelwald
Mischwald — Buschwerk u. Weidenanpflanzung
Heide — Sand, Kies u. Geröll (Ödland)
Wiese (nasse Wiese) — Bruch mit Torfstich
Weingarten — Hopfenanpflanzung
Park — Baumschule

Sonstige Zeichen:
Friedhof für Christen u. Nichtchristen
Bruchfeld (durch Bergbau unterhöhlt)
Fels
Damm
Knick (kleiner Wall mit Hecke)
Wall (Feldeinfriedigung)
Trockener Graben
Mauer
Drahtzaun
Holzzaun
Hecke

Denkm. — Denkmal
Einzelgrab
Err. Block — Erratischer Block
F., W.W. — Försterei, Waldwärter
Funkstelle
Luftfahrtfeuer
Grenzstein, -säule
Grube, Steinbruch
Kp. — Heiligenbild, Kapelle (mit u. ohne Turm)
Hervorragender Baum
113,5 — Höhenpunkt
Hünenstein, Hünengrab
120 — Kilometerstein
Kirche
Mlst. — Meilenstein
322,7 — Niv. Punkt
P. — Pegel
R. — Ruine
Bergwerk, im Betrieb u. verlassen
27.8.1626 — Schlacht-, Gefechtsfeld
Schornstein, frei u. im Haus
Treibbake
416,5 — Trig. Punkt
T. Wte. — Turm, Wasserturm, Warte
Wassermühle
Wegweiser
Windrad
Windmühle (ehem.)

Abkürzungen:

Abl.	Ablage	K.D.	Kulturgeschichtl. Denkm.
Anlst.	Anlegestelle	M.	Mühle
A.T.	Aussichtsturm	N.D.	Naturdenkmal
Bf.	Bahnhof	N.S.G.	Naturschutzgebiet
Bw.	Bahnwärter	Öl-M.	Ölmühle
D.M.	Dampfmühle	Pav.	Pavillon
Dol.	Doline	Sch.	Scheune
Ehr.Fdhf.	Ehrenfriedhof	Schl.	Schloß
Fbr.	Fabrik	(S.)	Schornstein, weithin sichtbar
Hp.	Haltepunkt	Schp.	Schuppen
Hs.	Haus	Sp.Pl.	Sportplatz
H.	Hütte	Swk.	Sägewerk
Jghb.	Jugendherberge	T.O.	Teerofen
K.O.	Kalkofen	Wft.	Werft
Kp.	Kapelle	-wk.	-werk
(K.)	Kirche, weithin sichtb.	Whs.	Wirtshaus
Kol.	Kolonie	Zgl.	Ziegelei

Gewässer:

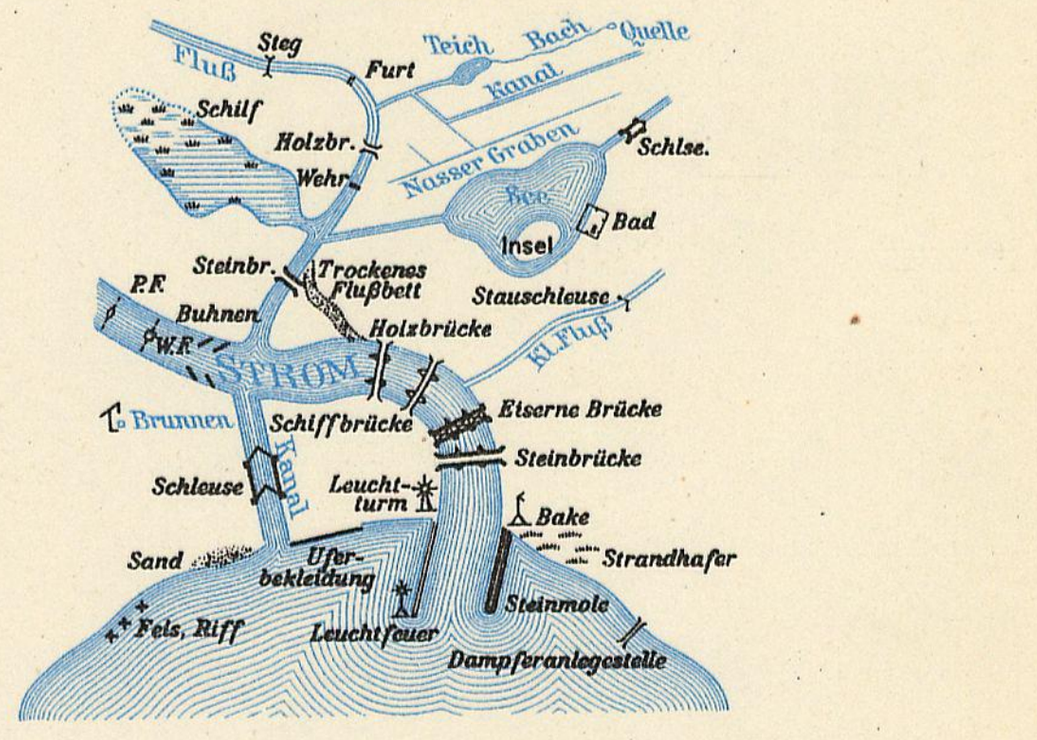

Höhenlinien:
300 — 50 m
10
5
1

Die Höhen sind in Metern über Normalnull angegeben

Planzeiger

Zum Ablesen ist die waagerechte Teilung so an eine waagerechte Gitterlinie zu legen, daß die senkrechte Teilung den zu bezeichnenden Kartenpunkt berührt. Dann ist an der waagerechten Teilung bei der nächsten linken senkrechten Gitterlinie der „Rechts"-Wert und an der senkrechten Teilung der „Hoch"-Wert abzulesen.
Der Rechtswert ist stets zuerst zu nennen. Die Punktangabe erfolgt in Metern. Nicht ablesbare Werte sind bis zur Angabe des vollen Meters durch Nullen zu ersetzen.

Beispiel: Punkt P liegt in Metern:
„Rechts" ⁴⁵40000 + 320 = ⁴⁵40320 = (kurz:) 40320
„Hoch" ⁵⁴94000 + 550 = ⁵⁴94550 = (kurz:) 94550
* Kennziffer des Meridianstreifens

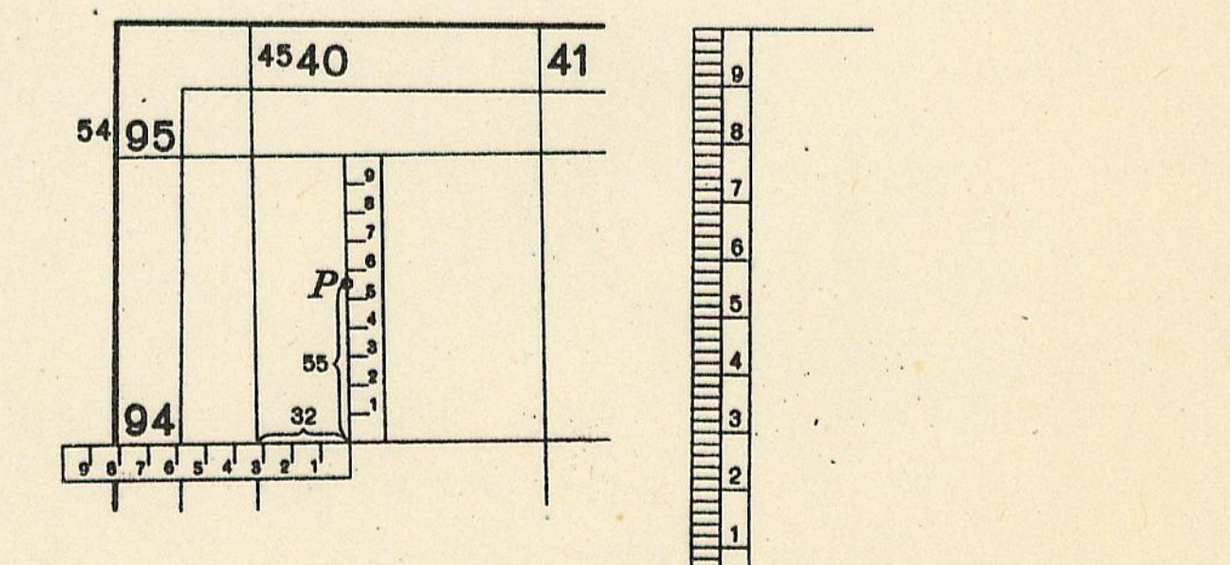

Planzeiger 1:25000

Politische Grenzen

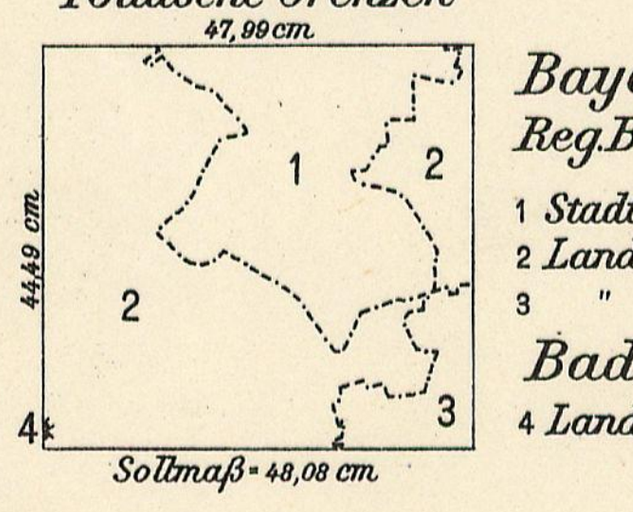

Bayern
Reg.Bez. Unterfranken
1 Stadtkr. Würzburg
2 Landkr. "
3 " Ochsenfurt
Baden-Württemberg
4 Landkr. Tauberbischofsheim

Kartenrahmen:
NW LXXVI 54 — Blattschnitt, Region, Schichte und Nummer der bayer. Flurkarte 1:5000
49°42′ 9°50′ — Bezifferung des deutschen geographischen Einheitsnetzes
3561 5508 — Bezifferung des Gauß-Krüger-Gitters, Hauptmeridian 9°

Aufnahme:
1:2500, 1:5000
B. Landesverm. Amt
1950

Berichtigungsstand:
Luftbilder: 1953
Erkundet: 1954
Berichtigt: 1955
Einzelne Nachträge: 1956

Längenmaßstab 1:25000 (4 cm der Karte = 1 km der Natur)
1000 500 0 500 1000 1500 2000 Meter = 2 Kilometer
1000 500 0 500 1000 1500 2000 2500 Schritt

Neigungsmaßstab

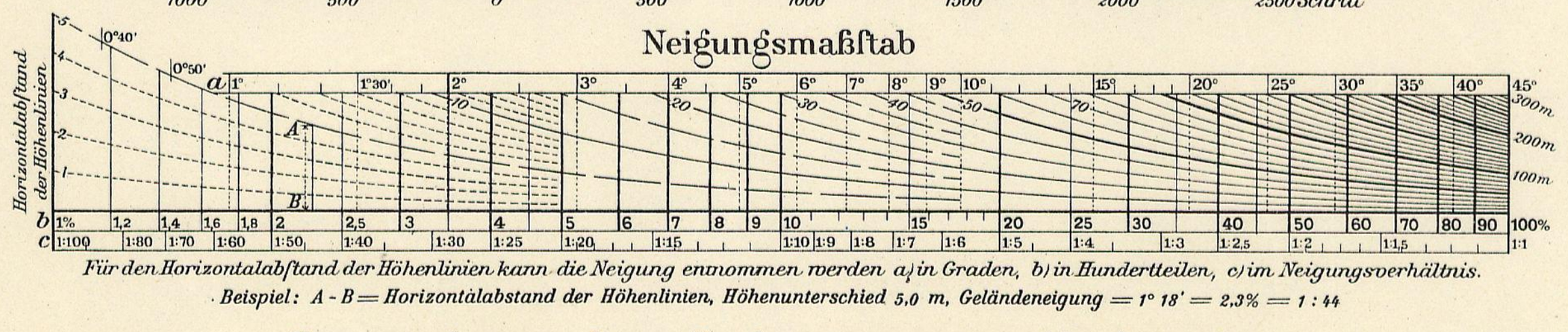

Für den Horizontalabstand der Höhenlinien kann die Neigung entnommen werden a) in Graden, b) in Hundertteilen, c) im Neigungsverhältnis.
Beispiel: A-B = Horizontalabstand der Höhenlinien, Höhenunterschied 5,0 m, Geländeneigung = 1° 18′ = 2,3% = 1:44

Herausgegeben vom Bayer. Landesvermessungsamt München 1954

Ausgabe 1956

Nachdruck und Vervielfältigung jeder Art, auch einzelner Teile, sowie die Anfertigung von Vergrößerungen oder Verkleinerungen sind verboten und werden auf Grund des Urheberschutzgesetzes gerichtlich verfolgt.

0° 1° 2° 3° 4° 5° 6° 7° 8° 9° 10°

Nadelabweichung für Mitte 1956 = 4,1° (73⁻) (westlich)
Jährliche Abnahme (vorläufig) = 0,13° (2,3⁻)
(Nach Angabe des Erdmagnetischen Observatoriums Fürstenfeldbruck)