Topographische Karte 1:25000 (4-cm-Karte)

6225 Würzburg Süd

Lageskizze

6124	6125	6126
6224	6225	6226
529 / 546	530 / 547	
6324	6325	6326

Blatt Nr. u. Maßstab

6225 = 1:25000

530/547 = 1:100000

zu den Großblättern 122 u. 132

Archiv Topogr. Karten
Bayer. Landesvermessungsamt

Belegdruck
6. März 1968
Historische Sammlung
Topogr. Archiv B. Landesvermessungsamt

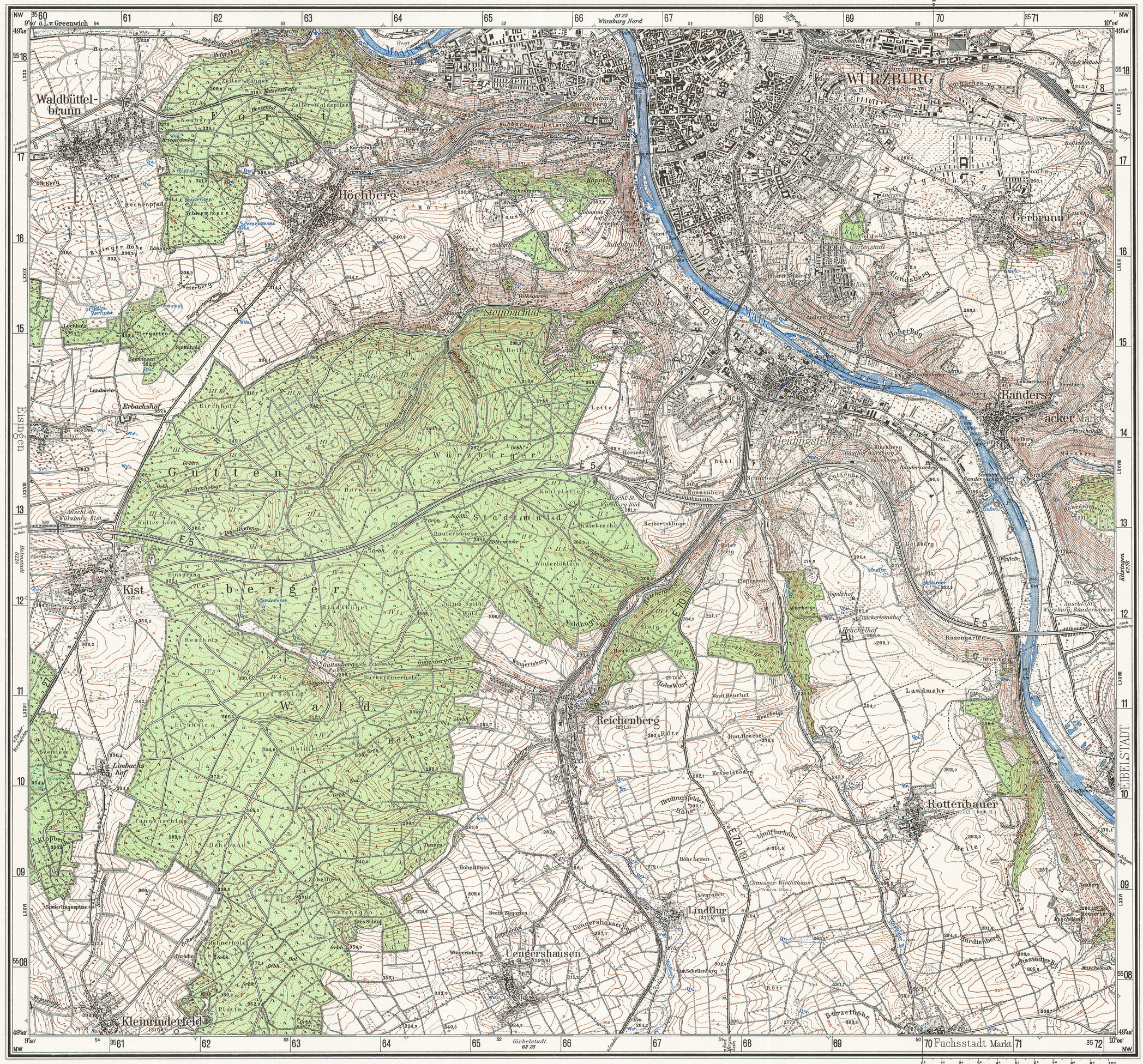

Zeichenerklärung:

Grenzen:
- Bundes- oder Landesgrenze
- Provinz- oder Regierungsbezirksgrenze
- Stadt- oder Landkreisgrenze
- Gemeindegrenze

Eisenbahnen:
- mehrgleisige Haupt- u. vollspurige Nebenbahn
- eingleisige Haupt- u. vollspurige Nebenbahn
- vollspurige nebenbahnähnliche Kleinbahn
- schmalspurige Nebenbahn
- schmalspurige nebenbahnähnliche Kleinbahn
- Straßen- u. Wirtschaftsbahn
- Seil- und Schwebebahn
- Naturschutzgebietsgrenze

Autobahn: 12 — im Bau

Straßen:
- 54 Fernverkehrsstraße
- I A etwa 5,5 m Mindestnutzbreite mit gutem Unbau, für Lastwagen zu jeder Jahreszeit unbedingt brauchbar
- I B weniger fest, etwa 4 m Mindestnutzbreite, für Lastkraftwagen nur bedingt brauchbar

Wege:
- II A unterhaltener Fahrweg, für einzelne Kraftwagen zu jeder Zeit brauchbar, abgesehen von außergewöhnlichen Witterungsverhältnissen
- II B unterhaltener Fahrweg
- III Feld- und Waldwege (A / B)
- Fußweg
- Hochspannungsleitung

Bodenbewachsung:
- Laubwald
- Nadelwald
- Mischwald
- Buschwerk u. Weidenanpflanzung
- Heide
- Sand, Kies u. Geröll (Ödland)
- Wiese (nasse Wiese)
- Bruch mit Torfstich
- Weingarten
- Hopfenanpflanzung
- Park
- Baumschule

Sonstige Zeichen:
- Friedhof für Christen u. Nichtchristen
- Bruchfeld (durch Bergbau unterhöhlt)
- Fels
- Damm
- Knick (kleiner Wall mit Hecke)
- Wall (Pfählen-Flechtung)
- Trockener Graben
- Mauer
- Drahtzaun
- Holzzaun
- Hecke
- Denkm. — Denkmal
- Einzelgrab
- Err. Block — Erratischer Block
- F. W.W. — Försterei, Waldwärter
- Funkstelle
- Luftfahrtfeuer
- Grenzstein, -säule
- Grube, Steinbruch
- Kp. — Heiligenbild, Kapelle (mit u. ohne Turm)
- Hervorragender Baum
- 113,5 — Höhenpunkt
- Hünenstein, Hünengrab
- 120 — Kilometerstein
- Kirche
- Mlst. — Meilenstein
- 322,7 — Nto. Punkt
- P. — Pegel
- G. R. — Ruine
- Bergwerk, im Betrieb u. verlassen
- 27.8.1526 — Schlacht-, Gefechtsfeld
- Schornstein, frei u. im Haus
- Treibbake
- 416,5 — Trig. Punkt
- T. — Turm, Wasserturm
- Wte. — Warte
- Wassermühle
- Wegmeiser
- Windrad
- (1 ▲) — Windmühle (ehem.)

Abkürzungen:

Abl.	Ablage	K.D.	Kulturgeschichtl. Denkm.
Anlst.	Anlegestelle	M.	Mühle
A.T.	Aussichtsturm	N.D.	Naturdenkmal
Bf.	Bahnhof	N.S.G.	Naturschutzgebiet
Bm.	Bahnmärter	Ölr. M.	Ölmühle
D.M.	Dampfmühle	Pav.	Pavillon
Dol.	Doline	Sch.	Scheune
Ehr.Fdhf.	Ehrenfriedhof	Schl.	Schloß
Fbr.	Fabrik	(S.)	Schornstein, meist nicht sichtbar
Hp.	Haltepunkt	Schp.	Schuppen
Hs.	Haus	Sp.Pl.	Sportplatz
H.	Hütte	Smk.	Sägewerk
Jghb.	Jugendherberge	T.O.	Teerofen
K.O.	Kalkofen	Wft.	Werft
Kp.	Kapelle	-mk.	-merk
(K.)	Kirche, meist nicht sichtb.	Whs.	Wirtshaus
Kol.	Kolonie	Zgl.	Ziegelei

Gewässer:

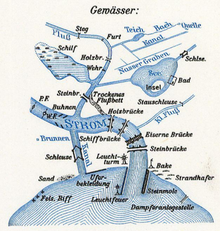

Höhenlinien:

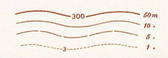

Die Höhen sind in Metern über Normalnull angegeben

Planzeiger

Zum Ablesen ist die waagerechte Teilung so an eine waagerechte Gitterlinie zu legen, daß die senkrechte Teilung den zu bezeichnenden Kartenpunkt berührt. Dann ist an der waagerechten Teilung bei der nächsten linken senkrechten Gitterlinie der „Rechts"-Wert und an der senkrechten Teilung der „Hoch"-Wert abzulesen.

Der Rechtswert ist stets zuerst zu nennen. Die Punktangabe erfolgt in Metern. Nicht ablesbare Werte sind bis zur Angabe des vollen Meters durch Nullen zu ersetzen.

Beispiel: Punkt P liegt in Metern:

„Rechts" $^{45}40\,000 + 320 = {}^{45}40\,320$ = (kurz:) 40 320

„Hoch" $^{54}94\,000 + 550 = {}^{54}94\,550$ = (kurz:) 94 550

* Kennziffer des Meridianstreifens

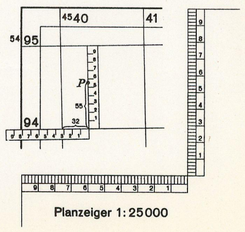

Politische Grenzen

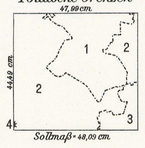

Bayern
Reg. Bez. Unterfranken
1 Stadtkr. Würzburg
2 Landkr. "
3 " Ochsenfurt
Baden-Württemberg
Reg. Bez. Nordbaden
4 Landkr. Tauberbischofsheim

Kartenrahmen:

NW LXXVI 54 — Blattschnitt, Region, Schichte und Nummer der bayer. Flurkarte 1:5000

49°42' 9°50' — Bezifferung des deutschen geographischen Einheitsnetzes

3561 5508 — Bezifferung des Gauß-Krüger-Gitters, Hauptmeridian 9°

Aufnahme:

1:2500, 1:5000
B. Landesverm. Amt
1959

Berichtigungsstand:

Luftbilder: 1963
Erkundet: 1964
Berichtigt: 1967
Einzelne Nachträge:

Längenmaßstab 1:25000 (4 cm der Karte = 1 km der Natur)

1000 500 0 500 1000 1500 2000 Meter = 2 Kilometer

1000 500 0 500 1000 1500 2000 2500 Schritt

Neigungsmaßstab



Für den Horizontalabstand der Höhenlinien kann die Neigung entnommen werden a) in Graden, b) in Hundertteilen, c) im Neigungsverhältnis.
Beispiel: A – B = Horizontalabstand der Höhenlinien, Höhenunterschied 5,0 m, Geländeneigung = 1° 18' = 2,3% = 1:44

Nadelabweichung für Mitte 1968 = 3,1° (5,5") (westlich)

Jährliche Abnahme (vorläufig) = 0,08" (1,4")

(Nach Angabe des Geophysikalischen Observatoriums Fürstenfeldbruck)

Herausgegeben vom Bayer. Landesvermessungsamt München 1954

Ausgabe 1968

Nachdruck und Vervielfältigung jeder Art, auch einzelner Teile, sowie die Anfertigung von Vergrößerungen oder Verkleinerungen sind verboten und werden auf Grund des Urheberschutzgesetzes gerichtlich verfolgt.