5.2.65

Historische Sammlung
Topogr. Archiv B. Landesvermessungsamt

Archiv Topogr. Karten
Bayer. Landesvermessungsamt

Lageskizze

6126	6127	6128
6226	6227 / 530 / 547	531 / 548 / 6228
6326	6327	6328

Blatt-Nr. u. Maßstab
6227 = 1:25000
530 / 547 = 1:100000
zu den Großblättern 122 u. 132

Topographische Karte 1:25000 (4-cm-Karte)

6227 Iphofen

Zeichenerklärung:

Grenzen:

- Bundes- oder Landesgrenze
- Provinz- oder Regierungsbezirksgrenze
- Stadt- oder Landkreisgrenze
- Gemeindegrenze
- Naturschutzgebietsgrenze

Eisenbahnen:

- mehrgleisige Haupt- u. vollspurige Nebenbahn
- eingleisige Haupt- u. vollspurige Nebenbahn
- vollspurige nebenbahnähnliche Kleinbahn
- schmalspurige Nebenbahn
- schmalspurige nebenbahnähnliche Kleinbahn
- Straßen- u. Wirtschaftsbahn
- Seil- und Schwebebahn

Autobahn:

12 — im Bau

Straßen:

- 54 Fernverkehrsstraße
- I A etwa 5,5 m Mindestnutzbreite mit gutem Unterbau, für Lastwagen zu jeder Jahreszeit unbedingt brauchbar
- I B weniger fest, etwa 4 m Mindestnutzbreite, für Lastkraftwagen nur bedingt brauchbar

Wege:

- II A unterhaltener Fahrweg; für einzelne Kraftwagen zu jeder Zeit brauchbar, abgesehen von außergewöhnlichen Witterungsverhältnissen
- II B unterhaltener Fahrweg
- III Feld- und Waldwege A / B
- Fußweg

Bodenbewachsung:

- Laubwald
- Nadelwald
- Mischwald
- Buschwerk u. Weidenanpflanzung
- Heide
- Sand, Kies u. Geröll (Ödland)
- Wiese (nasse Wiese)
- Bruch mit Torfstich
- Weingarten
- Hopfenanpflanzung
- Park
- Baumschule

Sonstige Zeichen:

- Friedhof für Christen u. Nichtchristen
- Bruchfeld (durch Bergbau unterhöhlt)
- Fels
- Damm
- Knick (kleiner Wall mit Hecke)
- Wall (Feldeinfriedigung)
- Trockener Graben
- Mauer
- Drahtzaun
- Holzzaun
- Hecke
- D. Denkm. — Denkmal*
- Einzelgrab
- Err. Block — Erratischer Block
- F., W.W. — Försterei, Waldwärter
- Funkstelle
- Luftfahrtfeuer
- Grenzstein, -säule
- Grube, Steinbruch
- Kp. — Heiligenbild, Kapelle (mit u. ohne Turm)
- Hervorragender Baum
- 113,5 — Höhenpunkt
- Hünenstein, Hünengrab
- 120 — Kilometerstein
- Kirche
- Mlst. — Meilenstein
- 223,7 — Niv. Punkt
- P. — Pegel
- R. — Ruine
- Bergwerk, im Betrieb u. verlassen
- 27.8.1620 — Schlacht-, Gefechtsfeld
- Schornstein, frei u. im Haus
- Treibbake
- 416,5 — Trig. Punkt
- T. — Turm, Wasserturm
- Wte. — Warte
- Wassermühle
- Wegweiser
- Windrad
- Windmühle (ehem.)

Abkürzungen:

Abl.	Ablage	K.D.	Kulturgeschichtl. Denkm.
Anlst.	Anlegestelle	M.	Mühle
A.T.	Aussichtsturm	N.D.	Naturdenkmal
Bf.	Bahnhof	N.S.G.	Naturschutzgebiet
Bw.	Bahnwärter	Öl-M.	Ölmühle
D.M.	Dampfmühle	Pav.	Pavillon
Dol.	Doline	Sch.	Scheune
Ehr.Fdhf.	Ehrenfriedhof	Schl.	Schloß
Fbr.	Fabrik	(S.)	Schornstein, meist hin sichtbar
Hp.	Haltepunkt	Schp.	Schuppen
Hs.	Haus	Sp.Pl.	Sportplatz
H.	Hütte	Smk.	Sägewerk
Jgbh.	Jugendherberge	T.O.	Tiergehege
K.O.	Kalkofen	Wf.	Werft
Kp.	Kapelle	-mk.	-merk
(K.)	Kirche, meist hin sichtb.	Whs.	Wirtshaus
Kol.	Kolonie	Zgl.	Ziegelei

Gewässer:

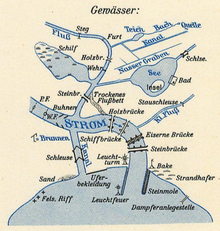

Höhenlinien:

Die Höhen sind in Metern über Normalnull angegeben

Planzeiger

Zum Ablesen ist die waagerechte Teilung so an eine waagerechte Gitterlinie zu legen, daß die senkrechte Teilung den zu bezeichnenden Kartenpunkt berührt. Dann ist an der waagerechten Teilung bei der nächsten linken senkrechten Gitterlinie der „Rechts"-Wert und an der senkrechten Teilung der „Hoch"-Wert abzulesen.
Der Rechtswert ist stets zuerst zu nennen. Die Punktangabe erfolgt in Metern. Nicht ablesbare Werte sind bis zur Angabe des vollen Meters durch Nullen zu ersetzen.

Beispiel: Punkt P liegt in Metern:

„Rechts" 4540000 + 320 = 4540320 = (kurz:) 40320
„Hoch" 5594000 + 550 = 5594550 = (kurz:) 94550

* Kennziffer des Meridianstreifens

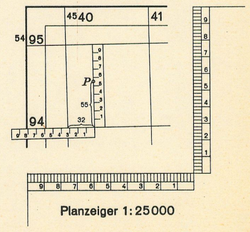

Planzeiger 1:25000

Politische Grenzen:

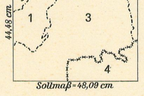

Bayern
Reg.-Bez. Unterfranken
1 Stadtkreis Kitzingen
2 Landkreis Gerolzhofen
3 " Kitzingen
Reg.-Bez. Mittelfranken
4 Landkreis Scheinfeld

Aufnahme:

1:2500 u. 1:5000
Bayer. Landesvermessungsamt 1953

Berichtigungsstand:

Luftbilder:
Erkundet:
Berichtigt:
Einzelne Nachträge: 1964

Kartenrahmen:

- NW LXXV 44 — Blattschnitt, Region, Schichte und Nummer der bayer. Flurkarte 1:5000
- 49°42' 10°10' — Bezifferung des deutschen geographischen Einheitsnetzes
- 3585 5508 — Bezifferung des Gauß-Krüger-Gitters, Hauptmeridian 9°
- 4368 5509 — Bezifferung des Gauß-Krüger-Gitters, Hauptmeridian 12°

Längenmaßstab 1:25000 (4 cm der Karte = 1 km der Natur)

1000 500 0 500 1000 1500 2000 Meter = 2 Kilometer
1000 500 0 500 1000 1500 2000 2500 Schritt

Neigungsmaßstab



Für den Horizontalabstand der Höhenlinien kann die Neigung entnommen werden a/in Graden, b/in Hundertteilen, c/im Neigungsverhältnis.
Beispiel: A–B = Horizontalabstand der Höhenlinien, Höhenunterschied 5,0 m, Geländeneigung = 1° 18' = 2,3% = 1:44

Nadelabweichung für Mitte 1964 = 3,6° (64') (westlich)

Jährliche Abnahme (vorläufig) = 0,08° (1,4')

(Nach Angabe des Geophysikalischen Observatoriums Fürstenfeldbruck)

Herausgegeben vom Bayer. Landesvermessungsamt München 1956

Ausgabe 1964

Nachdruck und Vervielfältigung jeder Art, auch einzelner Teile, sowie die Anfertigung von Vergrößerungen oder Verkleinerungen sind verboten und werden auf Grund des Urheberschutzgesetzes gerichtlich verfolgt.