Historische Sammlung
Topogr. Archiv B. Landesvermessungsamt

Archiv Topogr. Karten
Bayer. Landesvermessungsamt

18.10.62

Lageskizze

6431	6432	6433
6531	6532	6533
6631	6632	6633

Blatt-Nr. u. Maßstab
6532 = 1:25000
549 / 563 = 1:100000
zum Großblatt 133

Topographische Karte 1:25000 (4-cm-Karte)

6532 Nürnberg



Zeichenerklärung:

Grenzen:
Bundes- oder Landesgrenze
Provinz- oder Regierungsbezirksgrenze
Stadt- oder Landkreisgrenze
Gemeindegrenze

Eisenbahnen:
mehrgleisige Haupt- u. vollspurige Nebenbahn
eingleisige Haupt- u. vollspurige Nebenbahn
vollspurige nebenbahnähnliche Kleinbahn
schmalspurige Nebenbahn
schmalspurige nebenbahnähnliche Kleinbahn
Straßen- u. Wirtschaftsbahn
Seil- und Schwebebahn

Autobahn:
12 — im Bau

Straßen:
54 Fernverkehrsstraße
I A etwa 5,5 m Mindestnutzbreite mit gutem Unterbau, für Lastwagen zu jeder Jahreszeit unbedingt brauchbar
I B weniger fest, etwa 4 m Mindestnutzbreite, für Lastkraftwagen nur bedingt brauchbar

Wege:
II A unterhaltener Fahrweg, für einzelne Kraftwagen zu jeder Zeit brauchbar, abgesehen von außergewöhnlichen Witterungsverhältnissen
II B unterhaltener Fahrweg
III Feld- und Waldwege { A B
Fußweg
Hochspannungsleitung

Bodenbewachsung:
Laubwald — Nadelwald
Mischwald — Buschwerk u. Weidenanpflanzung
Heide — Sand, Kies u. Geröll (Ödland)
Wiese (nasse Wiese) — Bruch mit Torfstich
Weingarten — Hopfenanpflanzung
Park — Baumschule

Sonstige Zeichen:
Friedhof für Christen u. Nichtchristen
Bruchfeld (durch Bergbau unterhöhlt)
Fels
Damm
Knick (kleiner Wall mit Hecke)
Wall (Feldeinfriedigung)
Trockener Graben
Mauer
Drahtzaun
Holzzaun
Hecke

Denkm.	Denkmal
	Einzelgrab
Err. Block	Erratischer Block
F., W.W.	Försterei, Waldwärter
	Funkstelle
	Luftfahrtfeuer
	Grenzstein, -säule
	Grube, Steinbruch
Kp.	Heiligenbild, Kapelle (mit u. ohne Turm)
	Hervorragender Baum
113,5	Höhenpunkt
	Hünenstein, Hünengrab
120	Kilometerstein
	Kirche
Mlst.	Meilenstein
322,7	Niv. Punkt
P.	Pegel
R.	Ruine
	Bergwerk, im Betrieb u. verlassen
27.8.1626	Schlacht-, Gefechtsfeld
	Schornstein, frei u. im Haus
	Treibbake
416,5	Trig. Punkt
T.	Turm, Wasserturm
Wte.	Warte
	Wassermühle
	Wegweiser
	Windrad
	Windmühle (ehem.)

Abkürzungen:

Abl.	Ablage	K.D.	Kulturgeschichtl. Denkm.
Anlst.	Anlegestelle	M.	Mühle
A.T.	Aussichtsturm	N.D.	Naturdenkmal
Bf.	Bahnhof	N.S.G.	Naturschutzgebiet
Bw.	Bahnwärter	Öl-M.	Ölmühle
D.M.	Dampfmühle	Pav.	Pavillon
Dol.	Doline	Sch.	Scheune
Ehr.Fdhf.	Ehrenfriedhof	Schl.	Schloß
Fbr.	Fabrik	(S.)	Schornstein, weithin sichtbar
Hp.	Haltepunkt	Schp.	Schuppen
Hs.	Haus	Sp.Pl.	Sportplatz
H.	Hütte	Swk.	Sägewerk
Jghb.	Jugendherberge	T.O.	Teerofen
K.O.	Kalkofen	Wft.	Werft
Kp.	Kapelle	-wk.	-werk
(K.)	Kirche, weithin sichtb.	Whs.	Wirtshaus
Kol.	Kolonie	Zgl	Ziegelei

Gewässer:

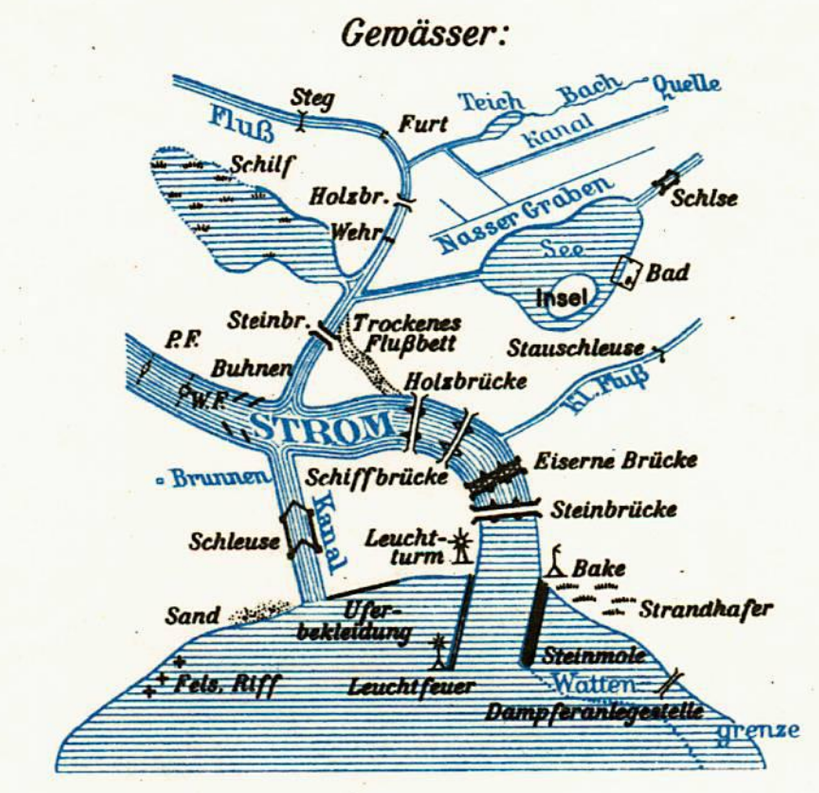

Höhenlinien:
300 — 50 m
10 m
5 m
1 m

Die Höhen sind in Metern über Normalnull angegeben

Planzeiger

Zum Ablesen ist die waagerechte Teilung so an eine waagerechte Gitterlinie zu legen, daß die senkrechte Teilung den zu bezeichnenden Kartenpunkt berührt. Dann ist an der waagerechten Teilung bei der nächsten linken senkrechten Gitterlinie der „Rechts"-Wert und an der senkrechten Teilung der „Hoch"-Wert abzulesen.
Der Rechtswert ist stets zuerst zu nennen. Die Punktangabe erfolgt in Metern. Nicht ablesbare Werte sind bis zur Angabe des vollen Meters durch Nullen zu ersetzen.

Beispiel: Punkt P liegt in Metern:
„Rechts" ^{45}40000 + 320 = ^{45}40320 = (kurz:) 40320
„Hoch" ^{54}94000 + 550 = ^{54}94550 = (kurz:) 94550
* Kennziffer des Meridianstreifens

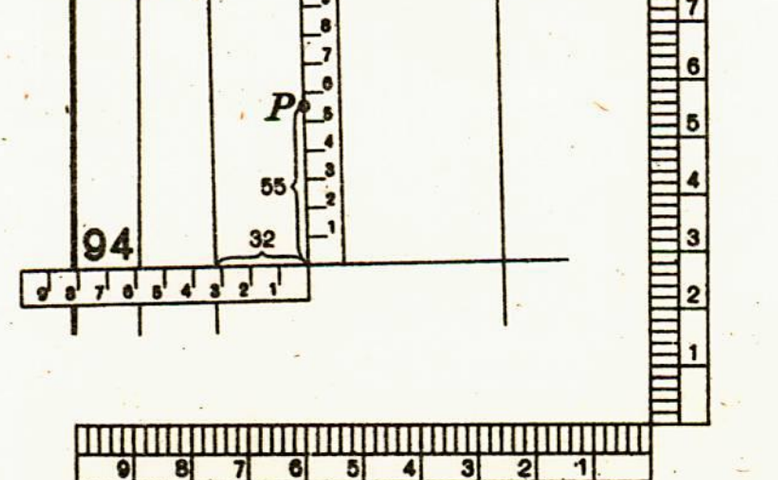

Planzeiger 1:25000

Nadelabweichung für Mitte 1956 = 2,2° (40⁻) (westlich)
Jährliche Abnahme (vorläufig) = 0,13° (2,3⁻)
(Nach Angabe des Erdmagnetischen Observatoriums Fürstenfeldbruck)

Längenmaßstab 1:25000 (4 cm der Karte = 1 km der Natur)

1000 500 0 500 1000 1500 2000 Meter = 2 Kilometer
1000 500 0 500 1000 1500 2000 2500 Schritt

Neigungsmaßstab



Für den Horizontalabstand der Höhenlinien kann die Neigung entnommen werden a) in Graden, b) in Hundertteilen, c) im Neigungsverhältnis.
Beispiel: A – B = Horizontalabstand der Höhenlinien, Höhenunterschied 5,0 m, Geländeneigung = 1° 13' = 2,3% = 1:44

Politische Grenzen:

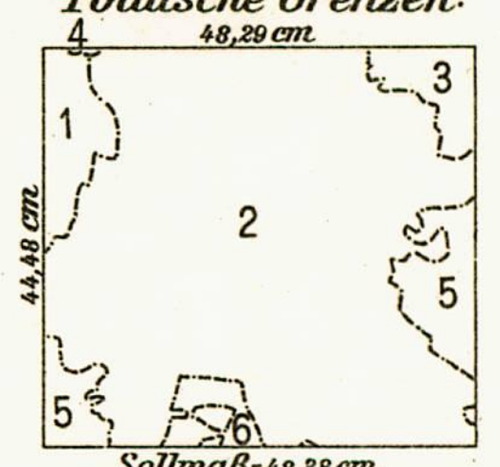

Bayern
Reg. Bez. Mittelfranken
1 Stadtkr. Fürth
2 " Nürnberg
3 Landkr. Erlangen
4 " Fürth
5 " Nürnberg
6 " Schwabach

Aufnahme:
1:5000
1 Hauptverm.-Abt. XIII 1942
2 " " 1943
3 B. Landesverm.-Amt 1949

Berichtigungsstand:
Luftbilder:
Erkundet: 1960
Berichtigt: 1962
Einzelne Nachträge:

Kartenrahmen:
NW LXI 18 Blattschnitt, Region, Schichte und Nummer der bayer. Flurkarte 1:5000
49°24' 11°00' Bezifferung des deutschen geographischen Einheitsnetzes
4428 5475 Bezifferung des Gauß-Krüger-Gitters, Hauptmeridian 12°

Herausgegeben vom Bayer. Landesvermessungsamt München 1953

Ausgabe 1962

Nachdruck und Vervielfältigung jeder Art, auch einzelner Teile, sowie die Anfertigung von Vergrößerungen oder Verkleinerungen sind verboten und werden auf Grund des Urheberschutzgesetzes gerichtlich verfolgt.