Archiv Topogr. Karten
Bayer. Landesvermessungsamt

Belegdruck
15. Okt. 1970
Historische Sammlung
Topogr. Archiv B. Landesvermessungsamt

Lageskizze

6528	6529	6530
6628	6629	6630
562 6728	6729	6730
577		

Blatt-Nr. u. Maßstab

6629 = 1:25 000

562 = 1:100 000

zum Großblatt 133

Topographische Karte 1:25 000 (4-cm-Karte)

6629 Ansbach Nord



Zeichenerklärung:

Grenzen:
- Bundes- oder Landesgrenze
- Provinz- oder Regierungsbezirksgrenze
- Stadt- oder Landkreisgrenze
- Gemeindegrenze

Eisenbahnen:
- mehrgleisige Haupt- u. vollspurige Nebenbahn
- eingleisige Haupt- u. vollspurige Nebenbahn
- vollspurige nebenbahnähnliche Kleinbahn
- schmalspurige Nebenbahn
- schmalspurige nebenbahnähnliche Kleinbahn
- Straßen- u. Wirtschaftsbahn
- Seil- und Schwebebahn

Autobahn: 12 — im Bau

Straßen:
- 54 Fernverkehrsstraße
- I A etwa 5,5 m Mindestnutzbreite mit gutem Unterbau, für Lastwagen zu jeder Jahreszeit unbedingt brauchbar
- I B weniger fest, etwa 4 m Mindestnutzbreite, für Lastkraftwagen nur bedingt brauchbar

Wege:
- II A unterhaltener Fahrweg, für einzelne Kraftwagen zu jeder Zeit brauchbar, abgesehen von außergewöhnlichen Witterungsverhältnissen
- II B unterhaltener Fahrweg
- III Feld- und Waldwege { A B
- Fußweg

Bodenbewachsung:
- Laubwald — Nadelwald
- Mischwald — Buschwerk u. Weidenanpflanzung
- Heide — Sand, Kies u. Geröll (Ödland)
- Wiese (nasse Wiese) — Bruch mit Torfstich
- Weingarten — Hopfenanpflanzung
- Park — Baumschule

Sonstige Zeichen:
- Friedhof für Christen u. Nichtchristen
- Bruchfeld (durch Bergbau unterhöhlt)
- Fels
- Damm
- Knick (kleiner Wall mit Hecke)
- Wall (Feldeinfriedigung)
- Trockener Graben
- Mauer
- Drahtzaun
- Holzzaun
- Hecke
- Denkm. — Denkmal
- Einzelgrab
- Err. Block — Erratischer Block
- F., W.W. — Försterei, Waldwärter
- Funkstelle
- Luftfahrtfeuer
- Grenzstein, -säule
- Grube, Steinbruch
- Kp. — Heiligenbild, Kapelle (mit u. ohne Turm)
- Hervorragender Baum
- 113,5 — Höhenpunkt
- Hünenstein, Hünengrab
- 120 — Kilometerstein
- Kirche
- Mlst. — Meilenstein
- 322,7 — Niv. Punkt
- P. — Pegel
- R. — Ruine
- Bergwerk, im Betrieb u. verlassen
- 27.8.1626 — Schlacht-, Gefechtsfeld
- Schornstein, frei u. im Haus
- Treibbake
- 416,5 — Trig. Punkt
- T. — Turm, Wasserturm
- Wte. — Warte
- Wassermühle
- Wegweiser
- Windrad
- Windmühle (ehem.)

Abkürzungen:

Abl.	Ablage	K.D.	Kulturgeschichtl. Denkm.
Anlst.	Anlegestelle	M.	Mühle
A.T.	Aussichtsturm	N.D.	Naturdenkmal
Bf.	Bahnhof	N.S.G.	Naturschutzgebiet
Bw.	Bahnwärter	Öl-M.	Ölmühle
D.M.	Dampfmühle	Pav.	Pavillon
Dol.	Doline	Sch.	Scheune
Ehr.Fdhf.	Ehrenfriedhof	Schl.	Schloß
Fbr.	Fabrik	(S.)	Schornstein, weithin sichtbar
Hp.	Haltepunkt	Schp.	Schuppen
Hs.	Haus	Sp.Pl.	Sportplatz
H.	Hütte	Sgwk.	Sägewerk
Jghb.	Jugendherberge	T.O.	Teerofen
K.O.	Kalkofen	Wft.	Werft
Kp.	Kapelle	-wk.	-werk
(K.)	Kirche, weithin sichtb.	Whs.	Wirtshaus
Kol.	Kolonie	Zgl.	Ziegelei

Gewässer:

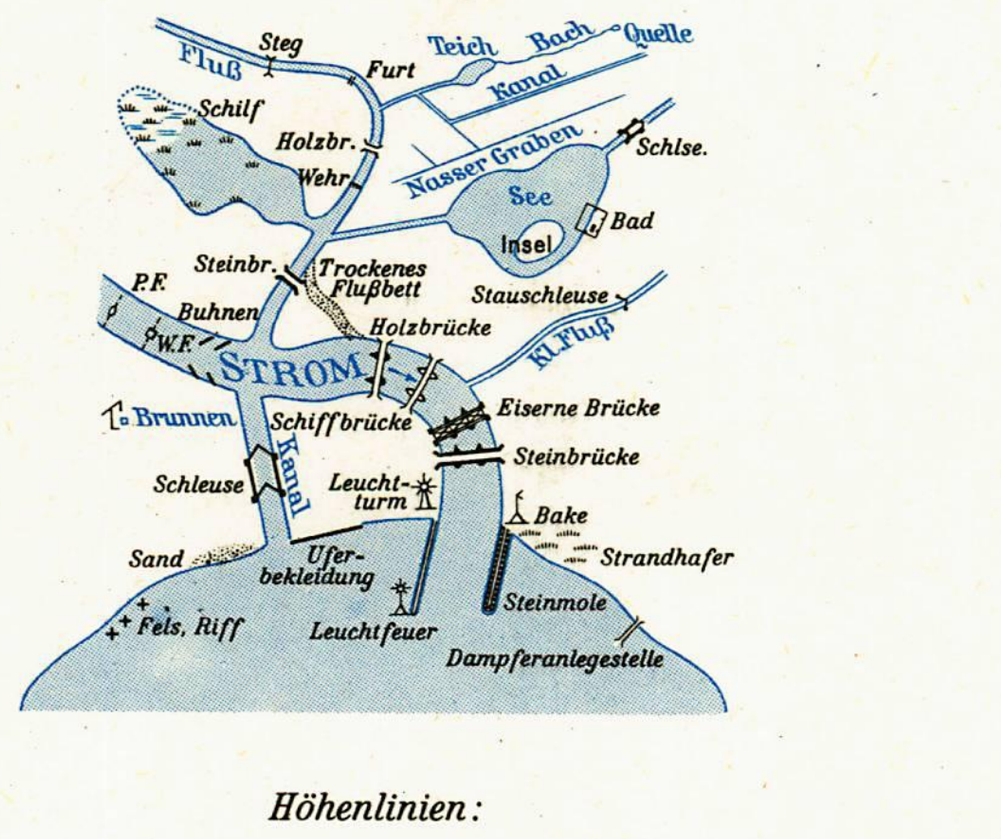

Höhenlinien:
- 300 — 50 m
- 10 m
- 5 m
- 1 m

Die Höhen sind in Metern über Normalnull angegeben

Planzeiger

Zum Ablesen ist die waagerechte Teilung so an eine waagerechte Gitterlinie zu legen, daß die senkrechte Teilung den zu bezeichnenden Kartenpunkt berührt. Dann ist an der waagerechten Teilung bei der nächsten linken senkrechten Gitterlinie der „Rechts"-Wert und an der senkrechten Teilung der „Hoch"-Wert abzulesen.

Der Rechtswert ist stets zuerst zu nennen. Die Punktangabe erfolgt in Metern. Nicht ablesbare Werte sind bis zur Angabe des vollen Meters durch Nullen zu ersetzen.

Beispiel: Punkt P liegt in Metern:

„Rechts" $^{4}{}^{5}40000 + 320 = {}^{4}{}^{5}40320$ = (kurz:) 40320

„Hoch" $^{5}{}^{4}94000 + 550 = {}^{5}{}^{4}94550$ = (kurz:) 94550

* Kennziffer des Meridianstreifens

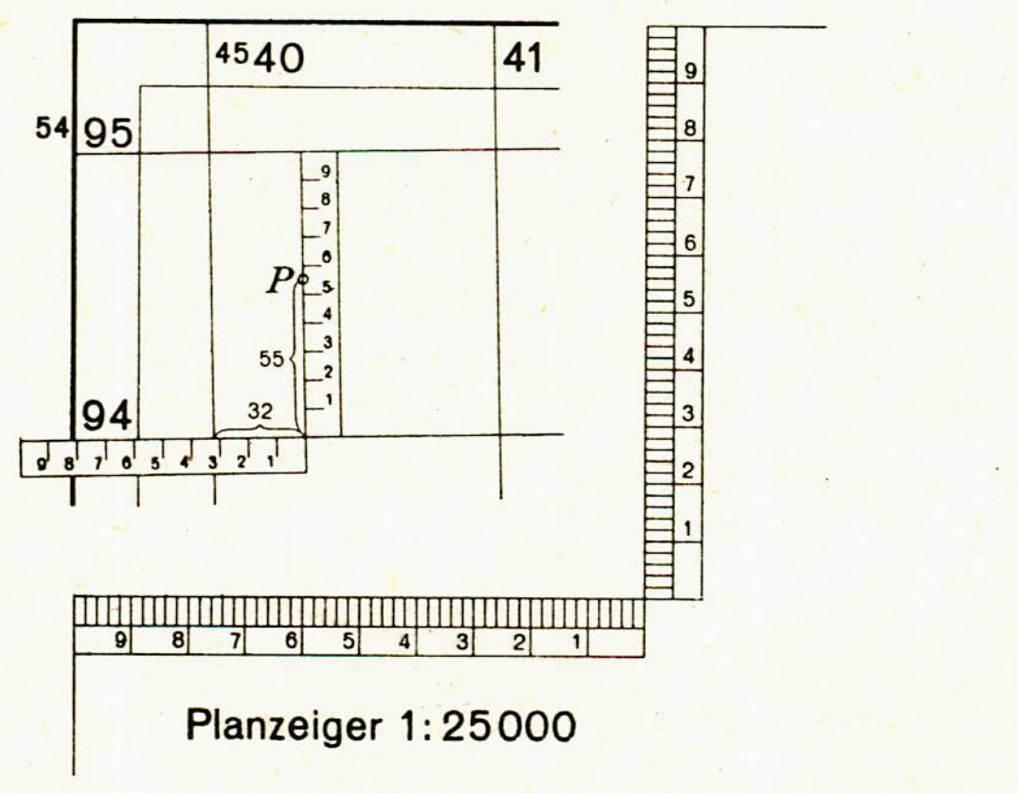

Planzeiger 1:25000

Politische Grenzen:

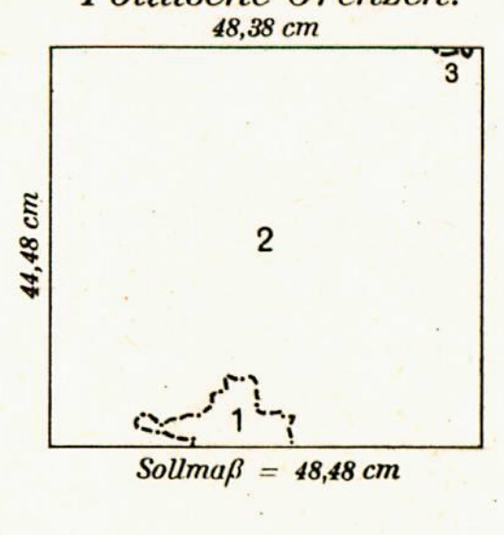

Bayern
Reg.-Bez. Mittelfranken
1 Stadtkr. Ansbach
2 Landkr. Ansbach
3 „ Neustadt a. d. Aisch

Aufnahme: 1:2500 und 1:5000 Bayer. Landesvermessungsamt 1956/57

Berichtigungsstand:
Luftbilder:
Erkundet: 1964
Berichtigt: 1969
Einzelne Nachträge: 1969

Kartenrahmen:
- NW LVII 33 — Blattschnitt, Region, Schichte und Nummer der bayer. Flurkarte 1:5000
- 49°18' 10°30' — Bezifferung des deutschen geographischen Einheitsnetzes
- 4391 5464 — Bezifferung des Gauß-Krüger-Gitters, Hauptmeridian 12°
- 3610 5464 — Bezifferung des Gauß-Krüger-Gitters, Hauptmeridian 9°

Kartengrundlagen:
Grundriß: Neuherstellung auf der Grundlage der 1954 örtlich erkundeten bayer. Flurkarten 1:5000
Gewässer und Höhenlinien: Topogr. Aufnahme 1956/57

Längenmaßstab 1:25000 (4 cm der Karte = 1 km der Natur)

1000 500 0 500 1000 1500 2000 Meter = 2 Kilometer
1000 500 0 500 1000 1500 2000 2500 Schritt

Neigungsmaßstab



Für den Horizontalabstand der Höhenlinien kann die Neigung entnommen werden a) in Graden, b) in Hundertteilen, c) im Neigungsverhältnis.
Beispiel: A - B = Horizontalabstand der Höhenlinien, Höhenunterschied 5,0 m, Geländeneigung = 1° 18' = 2,3% = 1:44

Nadelabweichung für Mitte 1970 = 1,0° (18-) (westlich)
Jährliche Abnahme (vorläufig) = 0,06° (1,1-)
(Nach Angabe des Geophysikalischen Observatoriums Fürstenfeldbruck)

Herausgegeben vom Bayer. Landesvermessungsamt München 1956

Ausgabe 1970

Diese Karte ist gesetzlich geschützt. Nachdruck oder sonstige Vervielfältigung nur mit Genehmigung des Herausgebers.