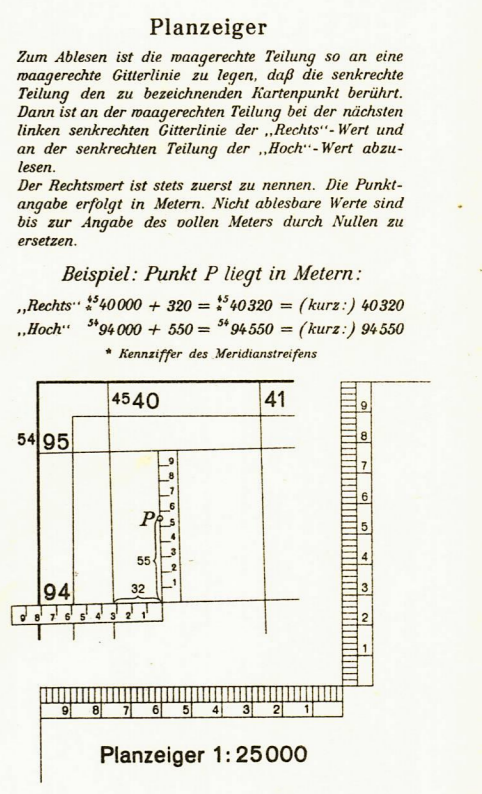
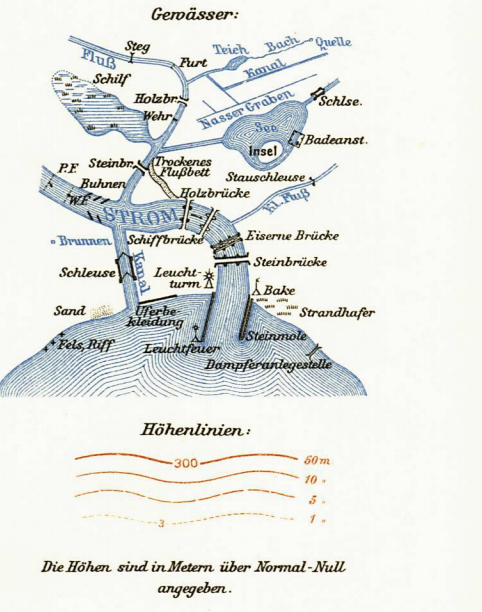





- Zeichenerklärung:
Grenzen:
Eisenbahnen:
Autobahnen:
Straßen:
Weges:
Kulturland:
Wasser:
Höhenlinien:
Festpunkte:
Abkürzungen:



Politische Grenzen:
Bayern
Reg. Bez. Oberbayern
1 Landkreis Mühldorf
2 Wasserburg a. Inn

Aufnahme:
Berichtungsstand:
Luftbilder: 1953
Erkundet: 1955
Berichtigt: 1955
Einselne Nachträge:



Nadelabweichung für Mitte 1959 = 2,1° (38") (mestlich)
Jährliche Abnahme (vorläufig) = 0,15" (2,5")
(Nach Angabe des Erdmagnetischen Observatoriums Fürstenfeldbruck)

Kartenrahmen:
Kartengrundlage:
Zusammengestellt aus den Positionsbüchern

Herausgegeben vom Bayer. Landesvermessungsamt München 1960
Vorläufige Ausgabe

Nachdruck und Vervielfältigung jeder Art, auch einzelner Teile, sowie die Anfertigung von Vergrößerungen sind verboten und werden auf Grund des Urheberrechtsgesetzes gerichtlich verfolgt.