Archiv Topogr. Karten
Bayer. Landesvermessungsamt
Historische Sammlung
Topogr. Archiv B. Landesvermessungsam

Topographische Karte 1:25000 (4-cm-Karte)

8239 Niederaschau i. Chiemgau

Lageskizze

8138	8139	8140
8238	8239 / 652	8240 / 653
	665	666
8338	8339	8340

Blatt-Nr. u. Maßstab

8239 = 1:25000

652/665 = 1:100000

zum Großblatt 155 u. 159

Zeichenerklärung:

Grenzen:
- Bundes- oder Landesgrenze
- Regierungsbezirksgrenze
- Landkreis- (Stadtkreis-) grenze
- Gemeindegrenze

Eisenbahnen:
- mehrgleisige Haupt- u. vollspurige Nebenbahn
- eingleisige Haupt- u. vollspurige Nebenbahn
- Vollspurige nebenbahnähnliche Kleinbahn
- Schmalspurige Nebenbahn
- Schmalspurige nebenbahnähnliche Kleinb.
- Straßen- u. Wirtschaftsbahn
- Seil- und Schwebebahn

Autobahnen: im Bau

Straßen:
- 54 Fernverkehrsstraße
- Kilometerstein
- I A etwa 5,5 m Mindestnutzbreite mit gutem Unterbau, für Lastenkraftwagen zu jeder Jahreszeit unbedingt brauchbar
- I B weniger fest, etwa 4 m Mindestnutzbreite, für Lastenkraftwagen nur bedingt brauchbar

Wege:
- II A Unterhaltener Fahrweg, für einzelne Kraftwagen zu jeder Zeit brauchbar, abgesehen von außergewöhnlichen Witterungsverhältnissen
- II B Unterhaltener Fahrweg
- III Feld- und Waldwege A/B
- Fußweg
- Schneise
- Naturschutzgebietsgrenze

- Nadelwald
- Laubwald
- Buschwald
- Buschwerk u. Waldmantel
- Heide
- Moor, Torfstich
- Wiese
- Weingarten
- Hopfenanlage
- Garten
- Park
- Damm — m befahrb. Krone / ohne " "
- Steilrand
- Steinbruch
- Trockener Graben
- Mauer
- Gitter, Drahtzaun
- Holzzaun
- Hecke
- Wall ohne Hecke
- " mit "
- Steinhaufen
- Fels
- Hervorragender Baum

- Heiligenhäuschen
- Einzelgrab
- Kreuz, Bildstock
- Denkmal
- Turm, Warte
- Hoher Schornstein
- Höhle
- R. Ruine
- Windmotor
- Bergwerkschacht
- " verlassen
- Mühle
- Funkmast
- Schlacht, Gefecht

- Größere Kirche
- Kleinere "
- Kp. Kapelle
- Friedhof für Christen
- " " Nichtchristen
- Hochspannungsleitung

Festpunkte:
- △ 346 Trigonometrischer Punkt mit Höhenangabe
- Kirche u. Kapelle mit trig. best. Turm

Höhenpunkte
- ○ 519,836 / ○ 519,84 / ○ 519,8 durch geometrisches Nivellement bestimmt
- · 520 tachymetrisch bestimmt
- (527) Ortshöhe (Kirchen- bzw. Kapellenpflaster)
- (○ 527,12) Ortshöhe, versicherter Höhenfestpunkt
- ⊕ P. (324.17) Pegel mit Höhenangabe

Abkürzungen:

Abl.	Ablage	Kol.	Kolonie
Anl. St.	Anlegestelle	K.D.	Kulturgeschichtl. Denkm.
Bhf.	Bahnhof	(M.)	Mühle (mit Wohnhaus)
B.W.	Bahnwärter	N.D.	Naturdenkmal
Chs.	Chausseehaus	N.S.G.	Naturschutzgebiet
D.M.	Dampfmühle	Ö.M.	Ölmühle
Dom.	Domäne	Pav.	Pavillon
Ehr. Fhf.	Ehrenfriedhof für Krieger	Sch.	Scheune
		(S.)	Schornstein (mit Wohnhaus)
Fbr.	Fabrik	Schp.	Schuppen
H.	Hütte	St.	Stall
Hp.	Haltepunkt	S.W.	Sägewerk
Jg. Jb.	Jugendherberge	T.O.	Torofen
K.O.	Kalkofen	Wa.	Vorwerk
Kas.	Kaserne	Wft.	Werft
(K.)	Kirche (mit Wohnhaus)	Wha.	Wirtshaus
Kr.	Krug	Zgl.	Ziegelei

Gewässer:

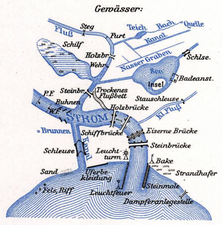

Höhenlinien:

Die Höhen sind in Metern über Normal-Null angegeben.

Planzeiger

Zum Ablesen ist die maugerechte Teilung so an eine maugerechte Gitterlinie zu legen, daß die senkrechte Teilung den zu bezeichnenden Kartenpunkt berührt. Dann ist an der maugerechten Teilung bei der nächsten linken senkrechten Gitterlinie der „Rechts"-Wert und an der senkrechten Teilung der „Hoch"-Wert abzulesen.

Der Rechtswert ist stets zuerst zu nennen. Die Punktangabe erfolgt in Metern. Nicht ablesbare Werte sind bis zur Angabe des vollen Meters durch Nullen zu ersetzen.

Beispiel: Punkt P liegt in Metern:

„Rechts" $^{4}540000 + 320 = {}^{4}540320$ (kurz:) 40320

„Hoch" $^{5}9400 0 + 550 = {}^{5}9 4550$ (kurz:) 94550

* Kennziffer des Meridianstreifens

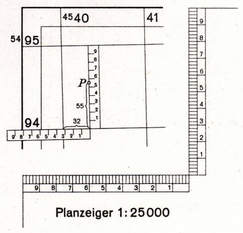

Planzeiger 1:25000

Politische Grenzen:

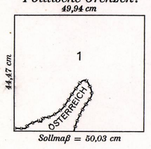

Bayern:
Reg. Bez. Oberbayern
1 Landkreis Rosenheim

Sollmaß = 50,03 cm

Aufnahme:

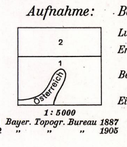

1:5000
1 Bayer. Topogr. Bureau 1887
2 " " " 1905

Berichtigungsstand:
- Luftbilder: 1953
- Erkundet: 1955
- Berichtigt: 1955
- Einzelne Nachträge:

Kartenrahmen:
- △ SO XXI 20 Blattschnitt, Region, Schichte und Nummer der bayer. Flurkarte 1:5000
- 47°42' 12°10' Bezifferung des deutschen geographischen Einheitsnetzes
- 4513 5285 Bezifferung des Gauß-Krüger-Gitters, Hauptmeridian 12°

Kartengrundlage:
- Bayern: Positionsblätter 1:25000 Nr. 790, 791, 816 und 817
- Österreich: Alte österr. Landesaufnahme 1:25000

Längenmaßstab 1:25000 (4 cm der Karte = 1 km der Natur)

1000 500 0 500 1000 1500 2000 Meter = 2 Kilometer
1000 500 0 500 1000 1500 2000 2500 Schritt

Neigungsmaßstab

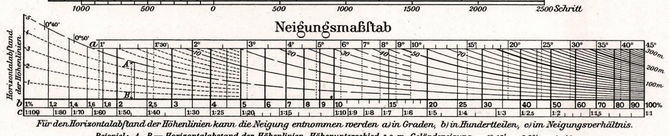

Für den Horizontalabstand der Höhenlinien kann die Neigung entnommen werden a) in Graden, b) in Hundertteilen, c) im Neigungsverhältnis.

Beispiel: A – B = Horizontalabstand der Höhenlinien, Höhenunterschied 5,0 m, Geländeneigung = 1° 18' = 2,3% = 1:44

Nadelabweichung für Mitte 1958 = 2,1° (38') (westlich)

Jährliche Abnahme (vorläufig) = 0,13° (2,3')

(Nach Angabe des Erdmagnetischen Observatoriums Fürstenfeldbruck)

Herausgegeben vom Bayer. Landesvermessungsamt München 1959

Vorläufige Ausgabe

Nachdruck und Vervielfältigung jeder Art, auch einzelner Teile, sowie die Anfertigung von Vergrößerungen oder Verkleinerungen sind verboten und werden auf Grund des Urheberschutzgesetzes gerichtlich verfolgt.